

BADEPLASSER // TURSTIER // OVERNATTING // FRILUFTSLIV

FISKE // SPORT // LEK // FOLKEHELSE

UT PÅ TUR I RAKKESTAD

SKILØYPER // HISTORIE // RÅD OG TIPS

OPPLEVELSER // GRILLPLASSER // REKREASJON // KART



Ut på tur...

Her finner du enkel og kortfattet informasjon om våre mest populære friluftsområder, badeplasser og områder godt egnet for uteaktiviteter. Vi håper denne informasjonen bidrar til at enda flere finner veien til våre flotte turområder, møteplasser og naturperler i bygda vår.

Hvis du vil ha flere detaljer og planlegger lengre fotturer i Rakkestad, anbefaler vi at du laster ned «Turboka» fra 2015. Den finner du på kommunens hjemmesider. Boka er også tilgjengelig på biblioteket. Vi anbefaler at alle som går lengre turer i Fjella benytter Fjella-kartet. GPS og kart på smart-telefonen fungerer bra for mange, men på lengre turer bør kart og kompass være med i sekken.

Rakkestad Frivillighetssentral låner ut tur-utstyr gratis. Her kan man låne langrennski, alpinski, skøyter, akebrett, sykler, sparke-sykler, telt, soveposer, liggeunderlag, fiskestenger, ryggesekker, metallsøkere, kajakk o.l. Rakkestad Speidergruppe leier ut kanoer.

God tur!

Hilsen Rakkestad kommune

INNHold

Fjella	4
Suteren	6
Dørja friluftsområde	8
Frøne/Frønesjøen	10
Kolbjørnsviksjøen	12
Honningen	14
Grytelandstjernet	16
Holtetjern	18
Tursti fra Degernes sentrum	19
Kløsa	20
Haugseter og Sølvskuttseter	22
Høitomt	24
Linnekleppen	26
Skraberud/Korperudmoen	28
Sandbekk Mølle	30
Fladstadparken/Sentrumsområdet....	32
Høgnipen	34
Kåen Sag og Mølle	36
Sentrumsstiene	38

SYMBOLER



SAMARBEIDSPARTNERE:

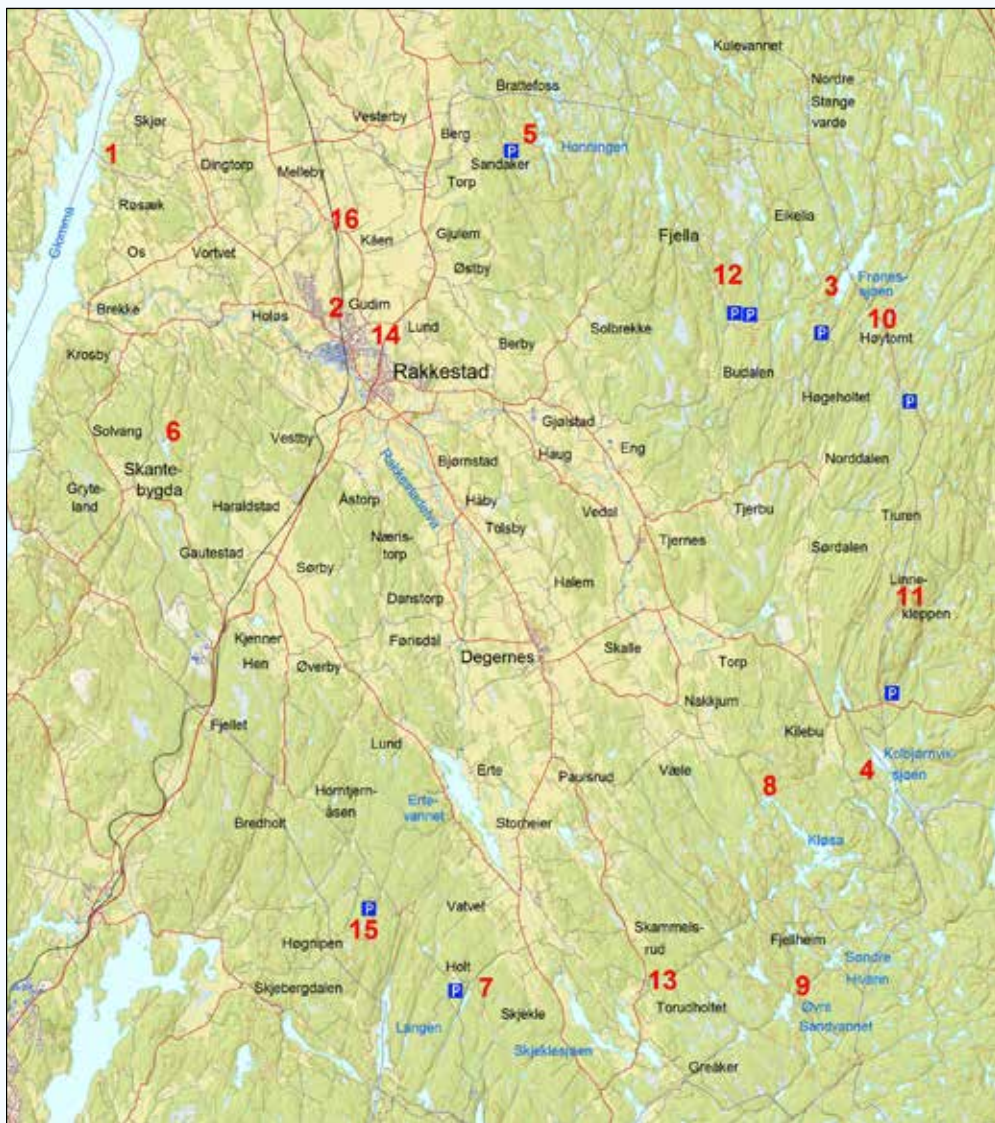


FOTO: Rakkestad Fotoklubb, Rakkestad Avis og DNT Indre Østfold. **INNHold:** Knut Østby, Martin W. Andersen og Carsten Lier. **LAYOUT:** MOOD Grafisk Design AS. **TRYKK:** LS Offset. **OPPLAG:** 7000 eks. Utgitt med støtte fra Rakkestad Lions.

UTGIVER:

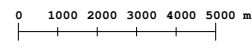


Rakkestad
kommune



Tursteder

- | | | |
|------------------------------|-------------------|--------------------|
| 1. Suterén | 7. Holtetjern | 13. Sandbekk mølle |
| 2. Dørja | 8. Kløsa | 14. Fladstadparken |
| 3. Frønesjøen friluftsområde | 9. Sølvskuttseter | 15. Høgnipen |
| 4. Kolbjørnsviksjøen | 10. Høytomt | 16. Kånmølla |
| 5. Honningen | 11. Linnekleppen | |
| 6. Grytlandstjernet | 12. Skrabberud | |



Kilder: Kartverket, Geovekst og kommuner



Fjella

Fjella er et sammenhengende skogsområde som strekker seg gjennom flere kommuner, fra Halden i syd til Indre Østfold i nord. Fjella har variert terreng, små og store fiskevann og et rikt dyre- og fugleliv. I Rakkestad-Fjella er det ca. ti mil med blåmerkede stier, som merkes og vedlikeholdes av DNT Indre Østfold. De tilrettelagte stiene bidrar til at Fjella brukes mer enn noen gang som rekreasjons- og friluftsområde for en stor del av befolkningen. Gapahuken ved Store Tjæra er et av turistforeningens mange bidrag til at flere bruker Fjella også til overnatting.

Det er gapahuker flere steder i Fjella. Stiene henger også sammen med stier i nabokommunene.

Alle som bruker dette fantastiske turområdet bør ha et Fjella-kart. Det selges hos Cirkel-K, HøGri Sport og Sko, Degernes Landbrukslag og Rakkestad Sogneselskap. Det er også satt opp karttavler flere steder langs stinettet.

Fjella er også et eldorado for skientusiaster når det er snø vinterstid. DNT Indre Østfold rydder skiløyper og står for løypekjøring. Fra Skrabberud er det korte og lange rødmerkede skiløyper, og rundt selve hytta er det fine akebakker. Det er lysløyper i tilknytning til idrettsanlegget i Degernes (se tursti 14 på siste side) og ved Johnsrud-hytta.

Mer informasjon om friluftsliv i Rakkestad finner du i den digitale Turboka på kommunens nettside, på ut.no og i Fjella-bøkene.

Det er også satt opp karttavler flere steder langs stinettet.

Rakkestad-fjella er et eldorado for turgåere, fiskere og alle som søker skogens ro. Det er overnatting, gapahuker og bålplasser mange steder langs de blåmerkede stiene.





Suteren

BADEPLASS OG TUROMRÅDE

(MERKET NR. 1 PÅ KART SIDE 3 – TURSTI NR. 19, SISTE SIDE)

Suteren er et populært rekreasjonsområde med fine svaberg og sandstrand langs Glommas elvebredder. Området er opparbeidet med stier, badestrender, grillplass med gapahuk og toalett. Det er tilrettelagt for overnatting i gapahuken, på teltplasser eller i hengekøye mellom de majestetiske trærne med utsikt mot Glomma.

NYTTIG Å VITE

Det er ca. 150 m fra parkeringsplassen ned til vannet. Stien ned til vannet er bratt enkelte steder. Området er ikke universelt tilpasset. Hytta på Suteren kan leies til egne arrangementer. Toalettet er i hytta og er tilgjengelig for alle. Kontakt Servicekontoret i Rakkestad kommune for spørsmål om hytteleie.

SLIK FINNER DU FREM

Suteren ligger 11 kilometer fra Rakkestad sentrum ved Glomma i Os/Skantebygda. Du følger skiltingen mot Os kirke og kjører ytterligere 2 kilometer vestover. Det er skiltet fra Osveien til Suteren badeplass. Det er fin grusvei helt fram til parkeringsplassen og hytta. Adresse: Røsægveien 344.

FISKE

Her er det fritt fiske for alle besøkende. Det skiller området fra andre steder langs Glomma der fiske er regulert med fiskekort.

Sandstrendene langs Glomma må oppleves. Mange steder i Os er det kulturlandskap du ikke finner andre steder i bygda.





Dørja friluftsområde

TURSTI, BADEPLASSER, REKREASJONSOMRÅDER

(MERKET NR. 2 PÅ KART SIDE 3)

Dette sentrumsnære friluftsområdet består av skogsmark og svaberg langs elva Dørja, og er lett tilgjengelig rett ved Rakkestad sentrum og boligområdene Gudim og Holøsåsen. Det er oppført en gapahuk på området som kan benyttes av alle. Dørja har flere rolige kulper som egner seg til bading og fiske, og andre partier med stryk og hurtigførende vann. Langs elvebredden er landskapet sammensatt av beiteområder, løvskog med gråor og svartor og granskog.

NYTTIG Å VITE

Dørjestien ligger i Dørja friluftsområde. Området er ikke universelt tilpasset.


SLIK FINNER DU FREM

Dørja ligger i gangavstand fra Rakkestad sentrum og boligområdene tett på sentrumskjernen (se kart over Sentrumsstiene).

FISKE

Her er det fritt fiske for alle besøkende. Elva har en bestand av ørret og annen fisk.

Dørja har tilrettelagte stier og vill natur. Vannkvaliteten varierer etter årstidene. Det er fint å bade i Dørja når vannføringen er mindre.





Frøne/Frønesjøen

FRILUFTSOMRÅDE, TURSTIER, OVERNATTING OG BADEPLASS

(MERKET NR. 3 PÅ KART SIDE 3 – TURSTI NR. 5, SISTE SIDE)

Her finner du et stort og variert friluftsområde som strekker seg fra parkeringsplassen ved Frøne og helt til grensen mot Marker kommune midt i Frønesjøen. Rett ved parkeringsplassen ligger det idylliske gårdsbruket Frøne, som eies av Rakkestad kommune og driftes av Den Norske Turistforening Indre Østfold. Ved Frønesjøen er det etablert brygge, teltplasser, sittegrupper og utedo. Området egner seg godt for bading. En populær tur ved området er «Frønesjøen rundt». Stien er 10,5 km lang, godt merket og går gjennom variert skogsterreng med flere idylliske vann og tjern. Det er også opparbeidet sti mellom Frøne og Høitomt.

NYTTIG Å VITE

Fra parkeringsplassen ved Frøne til Frønesjøen er det ca. 900 meter å gå. Stien fra parkeringsplassen kan ferdes med rullestol, barnevogn og rullator. Området er delvis universelt tilpasset. Ta kontakt med DNT Indre Østfold hvis du har spørsmål om overnatting på Frøne (fra 2021). Kommunen har en båt ved Frønesjøen som kan leies for 100 kroner pr. dag. Nøkkel til båten fås på Servicekontoret. Bompenger ved Dalsmoen Sag.

SLIK FINNER DU FREM

Parkeringsplassen ved Frøne ligger ca. 19 kilometer øst for Rakkestad sentrum. Følg FV 124 fra Bergenhuskrysset mot Aremark. Etter ca. 10 kilometer tar du til venstre inn mot Dalen. Følg veien 6 kilometer til Dalsmoen Sag, ta til venstre. Frønesjøen ligger i delet mellom Rakkestad og Marker. Adresse (p-plassen): Høytomtveien 332.

FISKE

Frønesjøen er et godt fiskevann hvor det settes ut ørret. Fiskekort selges i selvbetjent kortkasse ved Dalsmoen Sag.

*Frøne og Frønesjøen
er svært godt
tilrettelagte steder
å besøke.*





Kolbjørnsviksjøen

SUPER BADEPLASS FOR ALLE

(MERKET NR. 4 PÅ KART SIDE 3)

Kolbjørnsviksjøen er den største og best tilrettelagte badeplassen i Rakkestad – en favoritt for mange som vil bade og sole seg. Rakkestad kommune er ansvarlig for forvaltning og drift av stedet. Her finner du fin og barnevennlig sandstrand, sandvolleyballbane, stupebrett, bade-flåte, griller, brygge for personer med funksjonsnedsettelse og toalett med skifterom.

NYTTIG Å VITE

Du parkerer rett ved strandområdet. Området tilfredsstiller krav til universell tilpassing med brygge med egen nedgang for personer med funksjonsnedsettelse, HC-toalett og skifterom.

SLIK FINNER DU FREM

Kolbjørnsviksjøen ligger 20 km øst for Rakkestad sentrum. Kjør fra Bergenukkrysset følg RV 124 mot Aremark og følg veien 18 kilometer. Der er det skiltet innkjøring mot høyre til Kolbjørnsviksjøen. Følg grusveien 2 kilometer til parkering rett ved badeplassen.

Kolbjørnsviksjøen byr på fine strender og aktiviteter for alle.





Honningen

TURSTIER, BADEPLOSS OG GAPAHUK

(MERKET NR. 5 PÅ KART SIDE 3 – TURSTI NR. 1, SISTE SIDE)

Honningen er en flott badeplass i Fjella med mange muligheter, både som turområde, utfartssted og som badeplass. Det er mulig å gå flere turer med utgangspunkt fra startpunktet ved Honningtoppen. Området har også en enkel badestrand.

NYTTIG Å VITE

Parkeringsplassen ved Honningen er et godt utgangspunkt for turen «Honningen rundt». Avhengig av stivalget er turene rundt vannet fra 2,6 til 8,6 kilometer lange. Turene i området går på sti og traktorvei i barskog. Stiene er lettgått, men kan ha våte partier. Det er oppført gapahuker ved vannet. Området er ikke universelt tilpasset. Du må betale bompenger. Vipps kan benyttes.

SLIK FINNER DU FREM

Fra Rakkestad sentrum til Honningen er det 11 kilometer. Fra sentrum kjører du RV 22 mot Mysen. Etter 6 kilometer tar du av mot høyre inn Glørudveien. Hold til venstre etter bommen. Området har egen parkeringsplass 200 meter før vannet. P-plassene nede ved vannet er forbeholdt hyttene i området.

FISKE

Honningen er et godt fiskevann. Fiskekort kjøpes i selvbetjeningskasse ved parkeringsplassen.

Honningen er en nydelig plass nord i kommunen. Badeplasser og et godt utgangspunktet for fine turer.





Grytelandstjernet

BADEPLASS I OS/SKANTEBYGDA

(MERKET NR. 6 PÅ KART SIDE 3 – TURSTI NR. 17, SISTE SIDE)

Grytelandstjernet er en kommunalt eid og drevet badeplass. Rundt tjernet er det flere perler som egner seg godt for bading og soling. Fra parkeringsplassen til badeplassen er det en sti på ca. 350 meter. Stien er opparbeidet, men deler av den egner seg ikke for barnevogn eller rullestol.

NYTTIG Å VITE

Nordenden av vannet er lett fremkommelig. Mot øst og sør er terrenget mer steinet. Området er ikke universelt tilpasset.

SLIK FINNER DU FREM

Grytelandstjernet ligger 10 kilometer fra Rakkestad sentrum. Kjør RV 124 fra Rakkestad sentrum ca. 2,5 kilometer mot Askim. Ta FV 642 til venstre før Os skole. Følg veien ca. 5 kilometer, ta Varteigveien til venstre i Krosbykrysset. Etter 200 meter ta første vei til høyre. Etter 2,5 kilometer er du framme ved Grytelandstjernet.

FISKE

På den delen av vannet som eies av Rakkestad kommune er det fritt fiske. Se kart.

BÅNDTVANG:

Det er båndtvang i hele Rakkestad i perioden 1. april til 21. august.



Badeplassen ved Grytelandstjernet i Os/Skantebygda er de senere årene ryddet og opparbeidet. Det er kort vei fra p-plass til tjernet.





Holtetjern

POPULÆR BADEPLASS I DEGERNES

(MERKET NR. 7 PÅ KART SIDE 3)

Holtetjern er en populær og godt opparbeidet badeplass i Degernes som er godt tilrettelagt for alle grupper. Her er det sandstrand, svaberg og badebrygge. Det er en stor gressplen og mulighet for grilling rett ved stranden. Badeplassen er godt tilrettelagt for barnefamilier. Området ved Holtetjern er universelt utformet.

SLIK FINNER DU FREM

Holtetjern ligger 19 kilometer fra Rakkestad sentrum. Følg FV 220 mot Halden 16 kilometeter og ta av til høyre inn på Stiksmoveien. Følg grusveien ca. 1,2 kilometer til parkeringplassen.

FISKE

Det selges fiskekort i fiskekortkasse ved Grimsrud.



Holtetjern er en av de fineste og best tilrettelagte badeplassene i bygda.



Tursti fra Degernes sentrum

FLOTT TURSTI MED BÅLPASSER

(TURSTI NR. 14, SISTE SIDE)

Det går en flott rundløype med utgangspunkt fra Degernes-hallen på cirka 2,5 kilometer. Turstien er belyst og kjøres opp med skispor vintertid. Stien er godt tilrettelagt og holdes vedlike av lokale ildsjeler. Det er laget flere treningsapparater langs stien som kan benyttes av alle. 4H-hytta ligger rett ved stien. Kirkeng skole har etablert «Vikingleieren» som ligger i tilknytning til stien. Den er svært populær og blir mye brukt i lokalsamfunnet. Det er grillplasser langs stien.

SLIK FINNER DU FREM

Stien er lett tilgjengelig rett ved Degerneshallen.





Kløsa

PADLING, FISKE, OVERNATTING OG TURSTIER

(MERKET NR. 8 PÅ KART SIDE 3 – TURSTI NR. 8, SISTE SIDE)

Kløsa er Rakkestads nest største innsjø, og kanskje den fineste med sine mange vik og holmer omgitt av halvåpen furuskog. Kløsa ligger i Degernesfjella og er lett tilgjengelig med bil. Parkeringsplassen i nordenden på Kløsa kan være utgangspunkt for turstien «Kløsarunden» som er 9,4 km lang. Turen går over merket sti og traktorvei med lite høydeforskjell underveis. Det er fine badeplasser flere steder langs Kløsas bredder.

NYTTIG Å VITE

Turstiene egner seg dårlig for barnevogn og rullestol. Kløsa er med sin størrelse en flott plass for kano/kajakkpadling. Med sine holmer og øyer ligger det godt til rette for en helgetur i telt. Det er mulig å sette ut kano og robåt. Merk at båthenger ikke skal parkeres ved vannet, men på parkeringsplass noen hundre meter før. Bompenger.

SLIK FINNER DU FREM

Følg FV 220 fra Bergenhuskrysset mot Halden, etter ca. 8,5 kilometer (ved Best i Degernes) ta til høyre inn Skalleåsveien. Etter ca. 3,3 kilometer ta av til høyre inn Væhleveien og følg denne frem til p-plassen. Alternativ tar man Stømsfossveien FV 124 fra Bergenhuskrysset (mot Aremark), etter 11 kilometer ta av til høyre inn Skalleåsveien, etter 350 meter ta til venstre inn Væhleveien og følg denne frem til p-plassen.

FISKE

Kløsa er et godt ørretvann med mye stor fisk. Det må løses fiskekort på området. Fiskekort kan kjøpes på www.inatur.no eller i kasse langs veien, hvor også veiavgiften løses.

Kløsa er en favoritt blant mange. Her kan du sette ut kanoen, padle mellom øyer og holmer og overnatte i vannkanten.





Haugseter og Sølvsuttseter

REKREASJON, TUOMRÅDER, OVERNATTING OG BADEPLASSER

(MERKET NR. 9 PÅ KART SIDE 3 – TURSTIER NR. 9, 10, 11 OG 12, SISTE SIDE)

En kort kjøretur fra Sandbekk Mølle i Degernes finner du Sølvsuttseter og Haugseter. Begge seterplassene er gode utgangspunkt for en skikkelig skogstur, eller du kan nyte stillheten og den gode stemningen rundt seterplassene. Haugseter fra 1880 er restaurert og ligger som en idyll i skoglandskapet. I nordenden av Sandvannet er det en liten sandstrand som egner seg fint til bading. Både barnevogn og rullestol kommer lett frem på seterområdet. Det samme gjelder på skogsbilveiene som begynner ved parkeringsplassen. Det er en utedo ved plassen på Sølvsuttseter. Ved Sandvannet og Seterbergørøs er det gapahuker.

NYTTIG Å VITE

Utleie av Haugseter administreres av Midtre Degernes grunneierlag og leies ut på døgnbasis. Bompenger/Vipps.

SLIK FINNER DU FREM

Sølvsuttseter ligger 25 kilometer fra Rakkestad sentrum.

Følg FV 220 og ta av inn Sandvekkveien, følg deretter FV 655 til

Sandbekk mølle – følg deretter Hivannsveien 7 kilometer.

På Sølvsuttseter er det en opparbeidet parkering for besøkende.

FISKE

Fiskekort kan betales ved innkjøring til bomveien ved Sandbekk Mølle.

Seterplassene i Degernes-fjella fremstår akkurat som de gjorde for 150 år siden.





Høitomt

REKREASJON, OPPLEVELSER OG TURSTIER

(MERKET NR. 10 PÅ KART SIDE 3 – TURSTI NR. 5, SISTE SIDE)

På husmannsplassen Høitomt har det bodd folk siden midten av 1700-tallet, kanskje enda tidligere. Frem til 1964 bodde det folk der som drev det lille gårdsbruket. Høitomt eies i dag av Rakkestad kommune som vil at bygdefolket skal oppleve den helt spesielle stemningen på det lille bruket innerst i de dypene Rakkestad-skogene. Stedes drives av ildsjeler i Høitomts venner, som blant annet arrangerer åpne dager for alle som vil oppleve gårdsdrift på gammelt vis. Området er idyllisk opparbeidet og egner seg godt som mål for en rolig utflukt.

Fra Høitomt er det kort avstand til Frønesjøen. Runden «Frønesjøen rundt» går innom husmannsplassen.

NYTTIG Å VITE

Bompenger/Vipps betales ved Dalsmoen Sag. Området er ikke universelt tilpasset.

SLIK FINNER DU FREM

Høitomt ligger ca. 20 kilometer øst for Rakkestad sentrum. Følg FV 124 mot Aremark. Etter 10 kilometer tar du av til venstre mot Dalen. Ved Dalsmoen Sag tar du av til venstre og fortsetter så langt veien går. Underveis passerer du DNT-hytta Frøne. Adresse: Høytomtveien 516.

FISKE

Det kan fiskes i Høytomttjernet. Se også omtalen av Frønesjøen.

Høitomt drives av frivillige ildsjeler. Her treffer du kjentfolk når det arrangeres åpne dager for publikum.





Linnekleppen

EN SKIKKELIG OPPTUR!

(MERKET NR. 11 PÅ KART SIDE 3 – TURSTI NR. 7, SISTE SIDE)

Tårnet på Linnekleppen er Nord-Europas eneste betjente branntårn. Det er 14 meter høyt og troner øverst på en av de høyeste toppene i Østfold. Helt på toppen og med Østfolds fineste utsikt har brannvokteren sin lille hybel og utsiktsplass. Linnekleppen er et svært populært turmål for turister og lokale turgåere. Fra parkeringsplassen går det en godt opparbeidet sti opp til tårnet. Fra toppen kan man på klare dager se til Holmenkollen, Gaustatoppen og Norefjell. Tårnet er bemannet i perioden juni til august.

NYTTIG Å VITE

Fra parkeringsplassen til toppen er det 3,6 kilometer. Stien er godt opparbeidet, men egner seg ikke for barnevogn eller rullestol. Området er ikke universelt tilpasset. Det er fine plasser for en god hvil med herlig utsikt på bakken rundt tårnet.

SLIK FINNER DU FREM

Parkeringsplassen ligger 19 kilometer fra Rakkestad sentrum. Følg FV 124 mot Aremark. Stien går fra parkeringsplassen like ved veien. Det er skiltet fra riksveien.

Hvis du ikke har besøkt tårnet på Linnekleppen, bør du legge turen dit ved første anledning.





Skrabberud/Korperudmoen

TURSTIER, SKILØYPER, OVERNATTING

(MERKET NR. 12 PÅ KART SIDE 3 – TURSTIER NR. 2, 3, 4 OG 6, SISTE SIDE)

Skrabberud er det beste tilrettelagte utgangspunktet for korte og lange skogsturer i Rakkestad hele året. Herfra kan du gå blåmerkede stier i nærområdet og rundløyper som strekker seg gjennom Trømborg-fjella og Marker. Det er satt opp et stort oversiktskart rett ved p-plassen. Stiene er godt merket og vedlikeholdt. Vinterstid er Skrabberud utgangspunkt for et rødmerket skiløypenett som strekker seg gjennom Rakkestad-fjella og nabokommunene i nord og øst. Det kjøres også skiløyper til Rakkestad sentrum. Hvis du ønsker å bruke sykkel, har med barnevogn eller benytter rullestol bør du parkere ved Korperudmoen, som ligger rett ved Skrabberud. Derfra er det fine skogbilveier som egner seg godt for korte og lange turer. Mange fine vann og tjern underveis.

NYTTIG Å VITE

Stiene fra Skrabberud er godt merket og det er skilt underveis som forteller hva plassene heter. Det er likevel lurt å ha med seg Fjella-kartet når man tar ut på lengre turer. Du må betale bompenger (Vipps kan brukes) på Budalsveien. Det er mulig å leie Skrabberud for overnatting. Det er 12–14 soveplasser i hytta. Kontakt Rakkestad Speidergruppe for mer informasjon vedrørende leie.

SLIK FINNER DU FREM

Skrabberud ligger ca. 15 kilometer øst for Rakkestad sentrum. Kjør FV 124 fra Bergenhus mot Aremark. Etter ca. 8 kilometer tar du av til venstre (det står skilt ved riksveien). Følg grusveien innover. Adresse: Budalsveien 560. Hvis du vil gå eller sykle langs grusveiene fra Korperudmoen, tar du av til høyre ca. 500 meter før Skrabberud. Kjør noen hundre meter til p-plassen. Der er det kart med oversikt over turstier/veier.

Skrabberud er et godt utgangspunkt for turer i Fjella. Fra Korperudmoen rett ved er det fine grusveier som egner seg for sykkel, barnevogn og rullestol.





Sandbekk Mølle

MØTEPlass, OPPLEVELSER OG HISTORIE

(MERKET NR. 13 PÅ KART SIDE 3 – TURSTIER NR. 9, 10, 11 OG 12, SISTE SIDE)

Sandbekk Mølle er en fantastisk plass for små og store, og mye spennende å utforske for barna. Her er det sittegrupper, grillplasser og grue. Mølla ble bygget i 1904 og har vært gjennom en omfattende restaurering. Sandbekk Mølle har fått flere priser og er virkelig verdt mange besøk for alle. Hvert år arrangerer ildsjelene mølledager hvor den gamle mølla settes i drift. Det er også julemarked og andre familiearrangementer på Sandbekk Mølle.

NYTTIG Å VITE

Egen adkomst for rullestol og barnevogn, og tilrettelagt for universell utforming. Området har tilgang til toalett. Ved mølla begynner bomveien som leder innover mot Degernes-fjellas mangfoldige turterreng. Herfra er det blant annet kort vei til Haugseter, Sandvannet og Hivannet.

SLIK FINNER DU FREM

Sandbekk Mølle ligger 19 kilometer fra Rakkestad sentrum. Kjør FV 220 fra Rakkestad sentrum 10,5 kilometer mot Halden. Ta så til venstre mot Sandbekk og kjør 6,5 kilometer.

*Mølleanlegget på Sandbekk er restaurert av ildsjeler.
Mølla fremstår som en av de best bevarte i landet.*





Fladstadparken/Sentrumsområdet

SENTRUMSNÆR TURSTI MED FRISBEEGOLFBANE

(MERKET NR. 14 PÅ KART SIDE 3 – TURSTI NR. 16, SISTE SIDE)

Fladstadparken er en liten perle rett ved sentrum og like ved Skautun. Skogsområdet rundt Fladstad-dammen er åpent og trivelig. Det er anlagt små plener, sittegrupper og en stor gapahuk som kan benyttes av alle. Stiene egner seg godt for barnevogner og rullestolbrukere. Det er en frisbeegolfbane i området som kan benyttes gratis av alle. Velhaven ved Rådhuset har aktivitetsparken for de minste. Aktivitetsparken ved Rakkestadhallen er mye brukte blant dem som er litt større.

SLIK FINNER DU FREM

Fladstadparken er lett tilgjengelig fra Rakkestad sentrum.

FISKE

Vannet i parken er en drikkevannskilde. Fiske er ikke tillatt.

FRITIDSFISKE I RAKKESTAD:

De fleste steder er det fiskekortordninger. De som selger fiskekort i Rakkestad er Midtre Degernes Grunneierlag (områdene rundt Fjella og sørøst i kommunen), Rakkestad og Degernes Jeger og Fiskeforening (Øst i kommunen), Tiuråsen viltvernlag (nordøst i kommunen). Under marin grense selges det fiskekort i Greakersjøen og Skjeklesjøen. Det er også en fiskekortordning i Glomma, unntaket her er Suterens Friluftsområde der fiske er gratis. Fiskeretten er knyttet til eiendomsretten og man bør i utgangspunktet spørre grunneier om tillatelse til fiske. Ellers er kommunen eier av to populære fiskeplasser i sentrumsområdet: Bak Stortorget og ved Bjørnstadbrua. Begge disse stedene har fritt fiske. Alle under 16 år kan fiske gratis hvor de vil, bortsett fra i lakseførende vassdrag.



Rett ved Rakkestad sentrum er det flere fine møteplasser for alle aldersgrupper.





Høgnipen

TURSTI MED HISTORISK SUS

(MERKET NR. 15 PÅ KART SIDE 3 – TURSTI NR. 13, SISTE SIDE)

Høgnipen ligger på en høyde hvor det er funnet rester etter en av Norges eldste steinalderboplasser. Her bodde det altså mennesker for ca. 9.000 år siden. Havkanten lå den gang 150 meter høyere enn i dag. Høgnipen var en av mange øyer som lå som en krans rundt isbreen nord for Oslofjorden. Det ble gjort utgravninger og betydelige funn på 1960-tallet. Høgnipen skrev seg også inn i historien under andre verdenskrig da britiske fly slapp forsyninger til de norske hjemmestyrkene i området. Dette er markert med en minnestein.

NYTTIG Å VITE

Stien fra parkeringsplassen veksler mellom skogstier og noe myrete partier. Turen egner seg ikke for barnevogn og rullestol. Området er ikke universelt tilpasset.

SLIK FINNER DU FREM

Parkeringsplassen som er utgangspunkt for stien til Høgnipen ligger ca. 20 kilometer fra Rakkestad sentrum. Følg FV 22 fra Bergenhuskrysset mot Sarpsborg. Til til venstre inn Ertevangsveien ved Historia. Følg FV 650 sydoover ca. 9 kilometer. Følg deretter skiltet vei (Langsbakkenveien) ca. 3,5 kilometer vestover. Se kart side 3.

Steinalderboplassene ved Høgnipen og minnesteinen for flyslippene er verdt et besøk.





Kåen Sag og Mølle

TURSTI, GRILLPASS OG INDUSTRIHISTORIE

(MERKET NR. 16 PÅ KART SIDE 3 – TURSTI NR. 16, SISTE SIDE)

Kåen Sag og Mølle er en populær møteplass for store og små. Mølleparken omkranser den imponerende saga fra midten av 1800-tallet. Området ligger idyllisk inntil elva Dørja, hvor det også er mulig å bade for de minste. I Mølleparken er det benker og griller som kan benyttes av alle. Dørjestien går rett forbi Mølleparken. Årlig arrangerer Rakkestad Historielag familiedag i Mølleparken.

NYTTIG Å VITE

Mølleparken er lett tilgjengelig og kan benyttes av rullestolbrukere. Det er toalett på området.

SLIK FINNER DU FREM

Kåen Sag og Mølle ligger inntil Dørjestien, ca. 1,5 kilometer nord for Holøsåsen og kan nås med bil langs Kåenveien. Det er opparbeidet parkeringsplass på området. Adresse: Kåenveien 286.

BÅLTENNING:

Det er ikke tillatt å tenne bål om sommeren når det er tørt.



Kåen Sag og Mølle er en godt brukt møteplass for brukere i alle aldersgrupper.





Sentrumsstiene

TURSTIER OG MØTEPLASSER

(MERKET NR. 00 PÅ KART SIDE 3 – TURSTI NR. 16, SISTE SIDE)

Rakkestad kommune har opparbeidet et stinett med tilknytning til boligfeltene i sentrum. Sentrumsstiene omfatter Dørjestien, Vanntårnstien og Stien over Koppen. Dette stinettet knytter sammen boligfeltene Holøsåsen, Gudimfeltet, Lyngbyfeltet og Prestegårdsskogen. Kirkelundstien går fra Rakkestad kirke og ned til Bjørnstadbrua og langs jordene på Kirkelund. Langs stiene er det plassert sittegrupper og gapahuker som kan benyttes av alle.

NYTTIG Å VITE

Stiene har god standard, slik at flest mulig mennesker skal ha muligheten til å gå på tur fra der de bor.

SLIK FINNER DU FREM

For Kirkelundstien og Vanntårnstien passer det å parkere ved Rakkestad kirke eller ved ridebanen i Haugstadveien. Skal man gå Dørjestien kan man parkere i Rakkestad sentrum eller ved Kåen Sag og Mølle. Stinettet er tilgjengelig fra boligfeltene i og rundt sentrum.

Rundt Rakkestad sentrum er det anlagt flere stier, møteplasser og fiskeplasser.



