

RAKKESTAD KOMMUNE

FORMANNSKAPET

MØTEINNKALLING

FORMANNSKAPET	
Møtedato/sted: 16.06.2011 Formannskapssalen, Rakkestad kulturhus	kl: 14.00

SAKLISTE:

Godkjenning av protokoll

38/11

INSPIRIA SCIENCE CENTER - SØKNAD OM BIDRAG TIL ETABLERING AV ØSTFOLDKART I INSPIRIA PARKEN OG VEDLIKEHOLD

Saksdokumentene følger vedlagt.

De representanter som ikke kan møte p.g.a. lovlig forfall må omgående melde fra om dette til Servicekontoret, tlf. 69225500. **Vararepresentanter møter kun etter nærmere innkalling herfra.**

Rakkestad, den 08.06.2011

Peder Harlem
Ordfører

RAKKESTAD KOMMUNE

FORMANNSKAPET

Saksbehandler Anne Sofie Andersen

Arkiv nr. 223

Utvalg
FORMANNSKAPET

Saknr
38/11

Møtedato
16.06.2011

Utvalgssak 38/11

Saknr 11/1266

Løpenr 7356/11

38-11 INSPIRIA SCIENCE CENTER - SØKNAD OM BIDRAG TIL ETABLERING AV ØSTFOLDKART I INSPIRIA PARKEN OG VEDLIKEHOLD

Rådmannens innstilling:

1. Rakkestad kommune bevilger kr. 15.000 til realisering av Østfoldkartet i Inspiriaparken. Beløpet belastes 112110 4719 2220 "Tilskudd til andre" og finansieres av 111959 4999 1900 "Reserverte tilleggsbevilgninger".
2. Beregnede kostnader for vedlikehold av parken – første gang påløpende i april 2012 – innlemmes i budsjett for 2012.

Saksopplysninger:

Vedlegg:

- Søknad med prosjektbeskrivelse fra Inspiria Science center

Bakgrunn for saken:

Rakkestad kommunestyre har i sak 13/10 22. april 2010 vedtatt tilskudd til realisering og støtte til årlige driftskostnader for Inspiria Science center.

Inspiria Science center søker nå om kommunens bidrag for å realisere parkanlegg som danner et kart over Østfold med alle kommuneblomstene inkludert.

Kommunens ansvar for saken:

Saken vedtas i Formannskapet i hht. arbeidsdelings- og delegasjonsreglementet.

Økonomi:

Total kostnadsramme for realisering av parken er beregnet til kr. 500.000,-.


Kostnadene er foreslått fordelt mellom store og små kommuner, fylkeskommunen, Sarpsborg park og anlegg og Inspiria i hht. vedlagte søknad.

Rakkestad kommunes andel er kr. 15.000,- til realisering og kr. 2000,- årlig til vedlikehold.

Administrasjonens vurdering:

Vedlagte søknad og prosjektbeskrivelse er grundig utarbeidet, og Østfoldkartet er ferdig prosjektert. Forutsatt kommunenes vedtak vil prosjektet være ferdig til åpningen av Inspiria Science center i august 2011.

Østfoldkartet vil være en fin profilering av fylket og kommunene overfor alle besøkende.
Å støtte prosjektet er en naturlig oppfølging av kommunens tidligere vedtak overfor senteret.

	Rakkestad kommune Sentralarkivet
Dato	25.05.2011
Saks nr.	11/1266 Dok.nr. 1
Løpe nr.	7274/11
Arkivkode	223
Saksbeh.	
Avdeling	RADM

Aremark kommune v/ ordfører Tore Johansen
 Askim kommune v/ ordfører Trygve Westgaard
 Eidsberg kommune v/ ordfører Knut Herland
 Fredrikstad kommune v/ ordfører Eva Kristin Andersen
 Halden kommune v/ ordfører Per Kr. Dahl
 Hobøl kommune v/ ordfører Håvard Jensen
 Hvaler kommune v/ ordfører Eivind Normann Borge
 Marker kommune v/ ordfører Stein Erik Lauvås
 Moss kommune v/ ordfører Paul-Erik Krogs vold
Rakkestad kommune v/ ordfører Peder Harlem
 Rygge kommune v/ ordfører Inger Lise Skartlien
 Rømskog kommune v/ ordfører Nils Nilssen
 Råde kommune v/ ordfører Kjell Løkke
 Sarpsborg kommune v/ ordfører Jan O. Engsmyr
 Skiptvet kommune v/ ordfører Svein Olav Agnalt
 Spydeberg kommune v/ ordfører Britt Guldbrandsen
 Trøgstad kommune v/ ordfører Tor Melvold
 Våler kommune v/ ordfører Kjerstin Wøyen Funderud
 Østfold fylkeskommune v/ fylkesrådmann Atle Haga

Sarpsborg, den 24. mai 2011.

INSPIRIA science center med et storslagent og sanselig kart over Østfold! Søknad om bidrag fra hver kommune til realisering og skjøtsel!

Det vises til kontakt med hver og en av dere de siste dagene med forslag til et spleiselag for å kunne realisere et Østfoldkart i INSPIRIA parken i målestokk 1:1500 (45 x25 meter).

Vi har nylig engasjert landskapsarkitekt Nils Skaarer fra Rakkestad til oppdraget, og han har gitt vår ide fra 2010 et vesentlig løft.

Vedlagt følger en beskrivelse av anlegget med de respektive kommuneblomster, stier, skilt til hver kommune, sittegrupper, og trekke med belysning rundt kartet, som lager en fin romvirkning. Tegning og et kostnadsoverslag er også vedlagt.

Ut fra en ekstrakostnad på ca kr 500 000,- ber vi hver kommune bidra som følger:

- | | |
|---|---------------------|
| 1. Fredrikstad, Sarpsborg, Halden, Askim og Moss, kr. 30.000,- hver | kr. 150.000,- |
| 2. De øvrige 13 kommunene, kr. 15.000,- hver | kr. 195.000,- |
| 3. Østfold fylkeskommune, kr. 50.000,- | kr. 50.000,- |
| 4. Sarpsborg Park & Anlegg AS, kr. 50.000,- | kr. 50.000,- |
| 5. <u>INSPIRIA utover kostnader med storgatestein, torv, bark, jord med mer</u> | <u>kr. 50.000,-</u> |
| <u>Til sammen</u> | <u>kr 495.000,-</u> |

all

Årlige kostnader til skjøtsel er i størrelsesorden kr. 45.000,- som foreslås fordelt med kr. 2.000,- på hver av oss.

Vi ønsker å kunne fakturere engangsbeløpet fra hver kommune i juli måned 2011. Årlig skjøtsel faktureres første gang april 2012.

Vi vil inngå en avtale med Sarpsborg Park & Anlegg AS om årlig skjøtsel, som vi anser som svært viktig for å holde attraksjonen opp rundt parken.

Arbeidene er under planlegging, og vårt siktemål er å ha dette anlegget ferdig til åpningen av senteret i august.

Vi mener denne måten å markere hver kommune på i tilknytning til senteret, vil være svært attraktivt for kommunen, skolene, innbyggerne og besøkende til senteret.


Vi setter pris på en rask behandling av denne søknad i kommunen.

Ta kontakt om noe er uklart.

Denne henvendelse sendes med kopi til rådmennene.

Med vennlig hilsen

INSPIRIA science center



Øsmund Ueland

Styreleder og ressursperson

Vedlegg:

- 1) Østfoldkartet, beskrivelse av 16 05 2011.
- 2) Østfoldkartet, tegning av 16 05 2010.
- 3) Østfoldkartet, kostnadsoverslag av 16 05 2011.





INSPIRIA science center med et storslagent og sanselig kart over Østfold!

Østfoldkartet etableres i parken til senteret og blir et vakkert område for besøkende å rusle rundt i og til å bli kjent med fylkets ulike biotoper og størrelsesforhold kommunene i mellom. Kartet ligger riktig orientert i terrenget og blir det største kartet som finnes over Østfold, målestokk ca 1:1500.

Kartet gir en oversikt over alle kommunene, hvor de ligger og hvor store de er. Grensene mellom kommunene er markert med to rekker storgatestein og det anlegges gangveier fram til hver kommune. Gangstiene er lagt med subbus som gjør at framkommeligheten blir god.

I hver kommunes tildelte areal skal det plantes inn kommuneblomster. De store kommunene har også en plass hvor besøkende, store eller mindre grupper, kan samles for rekreasjon eller felles informasjon. De mindre kommunene har hele kommunens areal fylt opp med kommuneblomsten. Et skilt vil opplyse om noen viktige data fra hver kommune. Fylkets egen blomst, liljekonvall, vil også være representert i Østfoldkartet både på eget skilt med opplysninger om Østfold, og i sin naturlige prakt i skjønn forening med de andre artene.

Hele Østfoldkartet er rammet inn med trær som gir en flott romvirkning.

Alle kommuneblomstene er viltvoksende arter som ikke er å få kjøpt i handelen. Dessuten er noen av artene ganske sjeldne og en av artene vokser bare i Østfold. Det blir en liten utfordring å skaffe rette voksebetingelser for de ulike artene og å få dem formert opp, men gode krefter blant botanikere i fylket og dyktige gartnere vil hjelpe til.

Artsutvalget vil bidra til å fortelle mye om både klima og ulike voksebetingelser i fylket vårt.

Materialbruken i anlegget for øvrig er ulike typer av jord, som torv, sand, myrjord, kalkrik jord og humus. Ellers benyttes Kebony trematerialer i de faste beleggene og som uformelle sitteplasser legges det ut noen granittbenker.

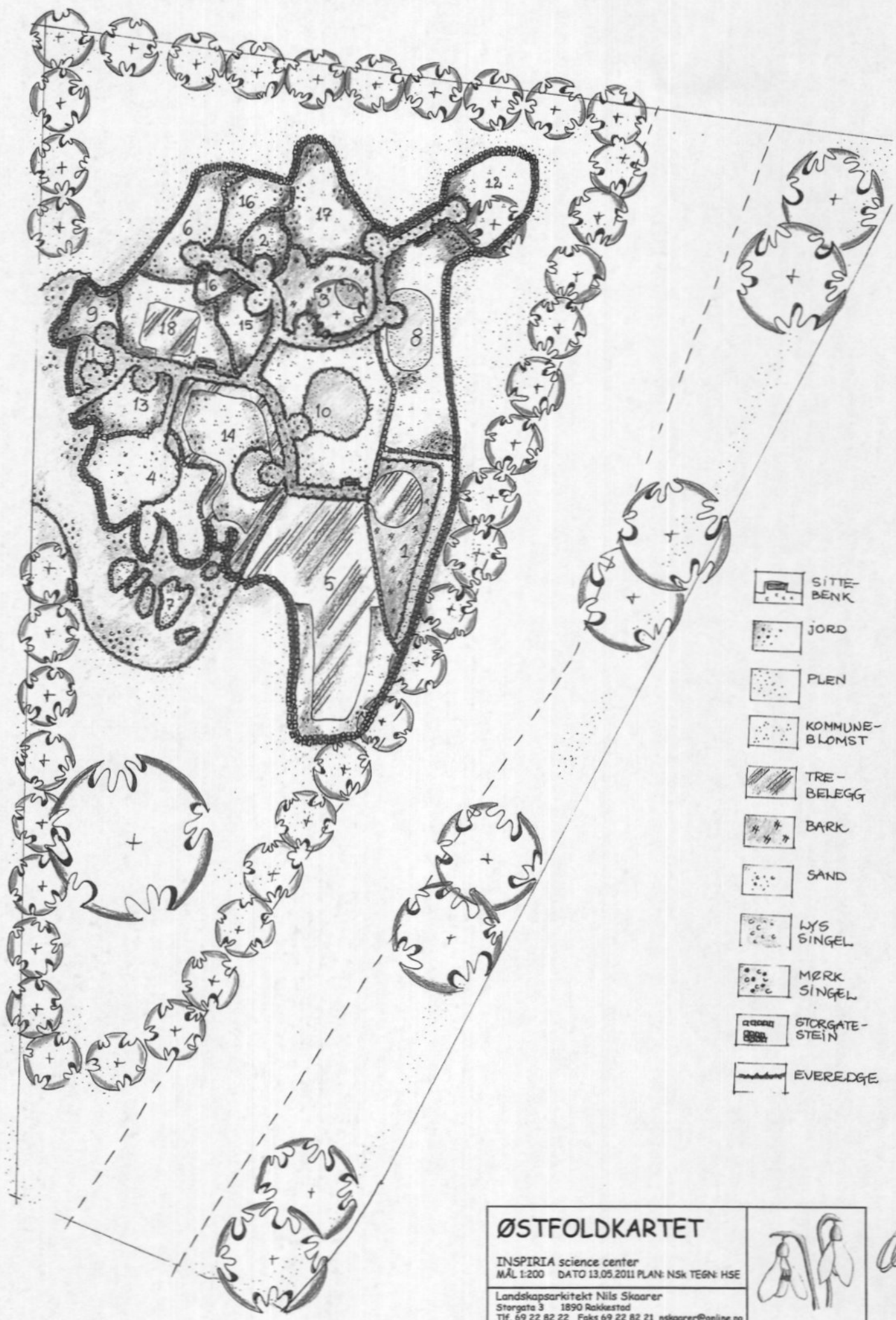
Det legges opp til universell utforming, med samme høyde på alle områder og overganger. For hver kommune er det plass til å snu med en rullestol.

Skjøtsel vil være en viktig faktor for at området skal holdes fint fra år til år. Det ligger noen utfordringer for noen av kommuneblomstene, de mest vanskelige blir bare plantet i mindre partier. Skjøtselskostnadene er estimert av anleggsgartner. Byggekostnader er estimert av landskapsarkitekt.

Nedenfor er det en liste over kommuneblomstene til alle kommunene i fylket.

Kommune	Kommuneblomst	Latinsk navn
Aremark	Jåblom	Parnassia palustris
Askim	Enghumleblom	Geum rivale
Eidsberg	Linnea	Linnaea borealis
Fredrikstad	Nattfiol	Platanthera bifolia
Halden	Klokkesøte	Gentiana pneumonanthe
Hobøl	Bekkeblom	Caltha palustris
Hvaler	Strandmalurt	Artemisia maritima
Marker	Rødkløver	Trifolium pratense
Moss	Blåveis	Hepatica nobilis
Rakkestad	Engtjæreblom	Lychnis viscaria
Rygge	Kubjelle	Pulsatilla pratensis
Rømskog	Skogstjerne	Trientalis europaea
Råde	Marianøkleblom	Primula veris
Sarpsborg	Prestekrage	Leucanthemum vulgare
Skiptvet	Nyresildre	Saxifraga granulata
Spydeberg	Solnikkebrønsl	Bidens cernua f. radiata
Trøgstad	Soldogg	Drosera rotundifolia
Våler	Kattehale	Lythrum salicaria

Fylkesblomsten; Liljekonvall (*Convallaria majalis*).



- SITTENK
- JORD
- PLEN
- KOMMUNE-BLOMST
- TRE-BELEGG
- BARK
- SAND
- LYS SINGEL
- MØRK SINGEL
- STORGATE-STEIN
- EVEREDGE

ØSTFOLDKARTET			
INSPIRIA science center MÅL 1:200 DATO 13.05.2011 PLAN: NSK TEGN: HSE			
Landskapsarkitekt Nils Skoarer Storgata 3 1890 Rokkestad Tlf. 69 22 82 22 Faks 69 22 82 21 nskoarer@online.no			

INSPIRIA science center

Kostnadsoverslag - oppgradert fylkeskart

rev.16/5-11.EA

Dato: 09.05.2011 Landskapsarkitekt Nils Skaarer www.nilsskaarer.no

Post	Enhet	Mengde	Pris	SUM
Rigg og drift/plen/sjaktning/innfylling/ ikke tatt med				0
Kanting av gangstier med Everedge	lm	295	188	55460
Arbeid med montering av Everedge	lm	295	30	8850
Storgatestein i dobbel rekke som overgang mellom kommuner og yttergrense av f	lm	360	310	111600
Bygging av Kebony plattformer i samme høyde som gangstier	m2	160	750	120000
Damfolie under områder som skal være fuktige*	m2	295	190	56050
Torv legges i tykt lag - 30-40 cm*	m3	10	320	3200
Bark kan legges i ca 20 cm lag*	m3	10	320	3200
Matjord, sand, rødmøll og råhumus for enkeltkommuner				0
				0
Trær som rand rundt rommet inklplanting*	st	54	900	48600
Skyggetrær*	st	4	1100	4400
Kommuneblomster 520 m2 dels med frø	st	2600	40	104000
Enkle liggende granittblokker som sittebenker	st	4	4000	16000
Skilt ett skilt for hver kommune, helt enkle skilt	st	18	800	14400
Belysning med solcellepunkter	st	10		0
Uplight for stort tre	st	1	15000	15000
Prosjektering og konsultasjoner under bygging, landskapsarkitekt	mer	30	700	21000
Frdrag storgatestein	m	-360	210	-75600
SUM EKS MVA				506160