

RAKKESTAD KOMMUNE

LANDBRUK-, PLAN OG TEKNIKKUTVALGET

MØTEINNKALLING

LANDBRUK-, PLAN OG TEKNIKKUTVALGET		
Møtedato/sted:	05.05.2011 Formannskapssalen	kl: 17.00

SAKLISTE:

Godkjenning av protokoll

6/11

VEINAVN UTENFOR RAKKESTAD SENTRUM.

Saksdokumentene følger vedlagt.

De representanter som ikke kan møte p.g.a. lovlig forfall må omgående melde fra om dette til politisk sekretariat eller servicekontoret, tlf. 69225500. **Vararepresentanter møter kun etter nærmere innkalling herfra.**

Rakkestad, den 27.04.2011

Dagfinn Sørtorp (s)
Leder

RAKKESTAD KOMMUNE

LANDBRUK-, PLAN OG TEKNIKKUTVALGET

Saksbehandler Arne Gjerberg

Arkiv nr. L32

Utvalg	Saknr	Møtedato
LANDBRUK-, PLAN OG TEKNIKKUTVALGET	6/11	05.05.2011
FORMANNSKAPET	/	
KOMMUNESTYRET	/	

Utvalgssak 6/11

Saknr 11/87

Løpenr 4987/11

6-11 VEINAVN UTENFOR RAKKESTAD SENTRUM.

Rådmannens innstilling:

Rakkestad kommunestyre vedtar som nye veinavn i Rakkestad de veinavnene som framkommer på vedlagte liste over navneforslag.

Saksopplysninger:

Vedlegg:

Liste med veinavnforslag og kart hvor forslagene er skrevet inn.

Bakgrunn for saken:

Rakkestad kommunestyre fattet følgende vedtak i sak 7/10 den 22.04.2010:

"Rakkestad kommunestyre vedtar å innføre gate-/veinavnsadresser i hele kommunen.

Rakkestad kommunestyre oppnevner en styringsgruppe som – sammen med rådmannen – får i oppgave å fremme forslag til veinavn på de veier som styringsgruppen bestemmer skal ha navn.

Styringsgruppa er satt sammen som følger:

- 1 – Jan Frode Skjørtvedt*
- 2 – Unni Ødegård*
- 3 – Tor Yngve Olsen*
- 4 – Dagfinn Søtorp (leder)*
- 5 – Arne Gjerberg (sekretær – administrasjonens representant)*

Rakkestad kommunestyre setter frist til 31.12.10 med å legge saken fram til avsluttende politisk behandling.

Utgifter til anskaffelse og oppsetting av skilt m.m. er et budsjett- og økonomiplan tema."

Saken er senere behandlet i landbruk-, plan- og teknikkutvalget den 02.12.2010, sak 33/10. Her ble det fattet følgende vedtak:

"Det vises til innstillingen fra styringsgruppa ovenfor.

De foreslåtte navneforslagene med vedtatte endringer sendes til høring.

<i>Vei type/ side nr.</i>	<i>Opprinnelig forslag</i>	<i>Nytt forslag</i>
<i>B656, s. 5</i>	<i>Degernesveien</i>	<i>Skalleåsveien</i>
<i>Kommunevei, s. 6</i>	<i>Skalleveien</i>	<i>Fosserveien</i>
<i>Kommunevei, s. 8</i>	<i>Jørlaveien</i>	<i>Skarpsnoveien</i>
<i>Privat vei, s. 9</i>	<i>Gløbuaveien</i>	<i>Gløbodenveien</i>
<i>Privat vei, s. 9</i>	<i>Heierveien</i>	<i>Helgerudveien</i>
<i>Privat vei, s. 9</i>	<i>Idrettsveien</i>	<i>Bjørnebyveien</i>

Etter at høringsfristen har utløpt, sammenstiller styringsgruppa de innkomne forslagene og fremmer endelige forslag til veinavn."

Vedtatt høringsforslag ble sendt ut på høring i midten av januar. Det ble annonsert i Rakkestad Avis samtidig som det ble lagt ut på kommunens hjemmeside. I tillegg ble Rakkestad Historielag, Rakkestad og Degernes Bondelag og Skogeierlag og alle grunneierlag og grendelag tilskrevet direkte med mulighet for å uttale seg. Både i annonsen og i brevene ble det understreket at en uttalelse fra flere oppsittere langs en vei ville bli gitt større vekt enn enkeltuttalelser.

Dessuten ble forslaget sendt ut til nabokommunene som har veier som krysser felles kommunegrense og til Statens Vegvesen.

Det har kommet inn til sammen 21 uttalelser.

Uttalelsene er nummeret i den rekkefølge som de har kommet inn til kommunen og kommentert enkeltvis.

1. Innspill fra Carl Erik Larsson. Ønsker ikke navnet Jørlaveien.

Innspillet kom inn før saken var behandlet i LPT. Der ble forslaget endret til *Skarpsnoveien*.

Nr. 47 i vedleggslisten.

2. Innspill fra Helén Graarud og Brynjard Rønningen. Mener at navnet må skrives Graarudveien slik som gårdsnavnet.

Styringsgruppa mener at skrivemåten fortsatt skal være med å, siden det er norsk rettskriving.

Nr. 54 i vedleggslisten.

3. Innspill fra oppsitterne til Skalleveien. Ønsker at navnet skal enten skal være Fosserveien eller Stubberudveien.

Dette innspillet kom før behandlingen i LPT der styringsgruppa sitt forslag ble endret til Fosserveien. Styringsgruppa forslår derfor *Fosserveien*.

Nr. 29 i vedleggslisten.

4. Uttalelse fra Halden kommune. Har intet å innvende mot at *Fjerdingsveien* blir brukt i Rakkestad.

Nr. 80 i vedleggslisten.

5. Innspill fra oppsitterne til forslaget Labråteveien. Ønsker å endre navnet til Klypaveien.

Styringsgruppa imøtekommer dette ønsket. Forslag til veinavn på denne strekningen blir *Klypaveien*.

Nr. 67 i vedleggslisten.

6. Innspill fra Jon Stendebakken. Ønsker at gårdsveien til eiendommene Gapestad får eget navn Gapestadveien.

Styringsgruppa mener at to eiendommer er for lite til å få eget veinavn, jfr. premissene som styringsgruppa har lagt til grunn for navnsettingsarbeidet i kommunen. Imøtekommes derfor ikke.

7. Innspill fra Finnestad grunneierlag v/Steinar Levernes. Ønsker å endre navnforslaget på Gløbodenveien til Jamnemoveien.

Styringsgruppa imøtekommer dette forslaget og endrer forslaget til *Jamnemoveien*.

Nr. 59 i vedleggslisten.

8. Innspill fra Marit Graarud Løvland og Atle Løvland som ønsker at navnet Grårudveien skal skrives Graarudveien.

Se kommentarene under pkt. 2.

Nr. 54 i vedleggslisten.

9. Uttalelse fra Statens Vegvesen. Har ingen kommentarer til navneforslagene.

Kommer derimot med opplysninger angående ansvaret for oppsetting av veinavnskilt langs riks- og fylkesveiene. Det bør derfor avholdes et møte med vegvesenet for å avklare dette før sak om finansiering utarbeides.

10. Innspill fra Birger Ødegård. Ønsker at veien med forslaget Åstorpødegårdveien kun skal hete Ødegårdveien. Har konferert med de andre oppsitterne langs veien.

Styringsgruppa imøtekommer innspillet og endrer forslaget til *Ødegårdveien*.

Nr. 51 i vedleggslisten.

11. Innspill fra Bente og Hallvard Aamlid. Ønsket at veien som i behandlingen i LPT ble forslått gitt navnet Skarpsnoveien skal hete Fosslyveien.

Styringsgruppa viser til at dette er en uttalelse som er kommet fra kun en av oppsitterne til denne veien. Styringsgruppa forslår at veien fortsatt skal hete *Skarpsnoveien*.

Nr. 47 i vedleggslisten.

12. Uttalelse fra Sarpsborg kommune. Har ingen bemerkninger til forslagene Brenneveien og Østtorpveien.

Nr. 81 og 82 i vedleggslisten.

13. Innspill fra oppsittere langs veistrekningen Bjørnstad – Kløsa. Ønsker at veien fra Bjørnstad til Nakkimkrysset skal hete Aasveien og at veien fra Nakkimkrysset til Kløsa skal hete Kløsaveien.

Se styringsgruppas kommentarer under pkt. 19.

Nr. 17 i vedleggslisten.

14. Innspill fra Stine og Russel Lade. Gjelder veien som har navneforslaget Røsægveien. Viser til at det generelt er et problem med veinavn som inneholder *æ, ø og å*. Det er vanskelig for de som kommer fra utlandet og med GPS-er som ikke inneholder disse bokstavene. Det gjør det vanskelig å finne fram.

Ønsker enten at hele veien fra Osveien ved Østby og nordover til Suteren skal hete Glommaveien, eller at veien rundt Os kirke fra Østby og forbi Vestby skal hete Nordbyveien mens resten av veistrekningen fra Os kirke og nordover fortsatt kan hete Røsægveien.

Styringsgruppa mener at det ikke kan tas hensyn til ønsket om at veinavn inneholdende bokstavene *æ, ø og å* ikke kan brukes. Dette vil få store konsekvenser for alle veinavn. Dessuten er innspillet kommet fra kun en av oppsitterne langs veien. Ingen av de andre oppsitterne har kommet med innspill. Styringsgruppa opprettholder derfor sitt forslag til veinavnet *Røsægveien*.

Nr. 42 i vedleggslisten.

15. Innspill fra noen av oppsitterne langs veien med navneforslaget Julsrudveien. Ønsker at veien skal hete Vatvedtveien.

Styringsgruppa mener at veien fortsatt bør hete *Julsrudveien* siden det følger prinsippet med navn etter den gården der veien ender.

Nr. 76 i vedleggslisten.

16. Innspill fra årsmøtet i Langsbakken veiforening. Ønsker at veien som har navneforslaget Høgnipeveien blir endret til Langsbakkenveien.

Styringsgruppa imøtekommer innspillet og endrer forslaget på veinavn til *Langsbakkenveien*.

Nr. 74 i vedleggslisten.

17. Innspill fra oppsittere langs veien som har navneforslaget Helgerudveien. Ønsker at veien skal hete Heierhageveien.

Styringsgruppa sitt opprinnelige forslag var Heierveien. Dette ble endret til Helgerudveien under behandlingen i LPT.

Styringsgruppa viser til tidligere kommentarer om at det er vanskelig med navnsettingen i Harlemområdet. Det er flere veier som ender hos eiendommer med eiendomsnavn Harlem. Og det er kun en vei som kan ha dette navnet og som også er foreslått på en annen vei lengre syd.

Styringsgruppa viser til at navnet "Heierhagen" er et begrep i Rakkestad. Dette viser til stedet der den aktuelle veien tar av fra riksvei 22/Haldenveien. Styringsgruppa forslår derfor at den aktuelle veien får navnet *Heierhageveien*.

Nr. 62 i vedleggslisten.

18. Innspill fra oppsittere langs veien med navneforslag Bakkeveien. Ønsker at veien skal hete Bakke-Førrisdalveien, eventuelt Søndre Førrisdalvei.

Denne veien er en kommunal vei som i dag heter Bakke-Førrisdalveien. Styringsgruppa viser til tidligere kommentarer om at et slikt dobbeltnavn med bindestrek vil virke langt og tungt å skrive i dagligtale. Forslaget til styringsgruppa var å endre navnet til bare Bakkeveien. Veien ender ved en Førrisdalgård, men Førrisdalveien er foreslått på en annen vei som også går forbi mange andre Førrisdalgårder.

På bakgrunn av innspillet foreslår styringsgruppa at veien får navnet *Bakke-Førrisdalveien*.

Nr. 35 i vedleggslisten.

19. Innspill fra eierne av eiendommene Væhle. De viser til at navnet Kløsa i visse sammenhenger kan ha negativ betydning og derfor ikke ønsker dette navnet som del av sin adresse. De ønsket at veien skal hete Væhleveien.

Styringsgruppa viser til innspill under pkt. 13 som kommer i fra andre oppsittere langs den samme veien. De hadde ingen kommentarer til navnet Kløsaveien, men ønsket at veien ble delt slik at den nordre delen fra Bjørnstad og til Nakkimkrysset fikk navnet Aasveien, mens resten fortsatt kunne beholde navnet Kløsaveien.

Styringsgruppa mener at hele veistrekningen fra krysset ved Bjørnstad og helt ut til Kløsa bør ha ett navn. Veier bør vanligvis ikke bytte navn dersom ikke andre spesielle hensyn tilsier det. Styringsgruppa kan ikke se at det er aktuelt i dette tilfellet.

Imidlertid ser styringsgruppa at navnet "Kløsa" i visse sammenhenger kan ha en negativ betydning og ønsker naturligvis ikke å påføre noen en negativ omtale ved å ha et slikt veinavn tilknyttet sin adresse.

Styringsgruppa foreslår derfor at hele veistrekningen fra veikrysset ved Bjørnstad og til Kløsa får navnet *Væleveien*. Navnet bør skrives uten h.

Nr. 17 i vedleggslisten.

20. Innspill fra Svein Iver Gjøby om at den private veien fra Gjøby Mølle og fram til Gjøby gis eget navn Gjøbyveien. Han har kontaktet eieren av Gjøby Mølle som er enig i hans forslag.

Styringsgruppa viser til at veien har det antall oppsittere som gjør at den kommer i et grensetilfelle mellom å få eget navn eller å kun få adressetilknytning fra veien der den starter.

Styringsgruppa foreslår derfor at denne veistrekningen får et eget navn med navnet *Gjøbyveien*.

Nr. 83 i vedleggslisten.

21. Uttalelse fra Degernes Bondelag, Degernes Skogeierlag og Rakkestad Bondelag. De ønsker at veien som nevnt under pkt. 19 fra Bjørnstad og til Nakkimkrysset får navnet Aasveien. Dessuten at veien med navneforslaget Labråteveien får navnet Klypaveien. Og at veien med navneforslaget Heenveien gis navnet Øverbyveien.

Når det gjelder der første forslaget til endring vises til kommentarer under pkt. 19. For det andre forslaget viser til pkt. 5.

For det tredje forslaget viser styringsgruppa til at denne veien ikke har noen oppsittere som vil få adresse til denne veien. Veien bør derfor ikke få noe eget navn. Utvalget foreslår derfor at denne veistrekningen ikke får noe navn i denne omgang.

Nr. 37 i vedleggslisten.

22. Uttalelse fra oppsitterne langs privatveien fra Erte vannveien og til Nærbyødegård. Ønsker at veien skal få eget navn, Nærbyveien.

Styringsgruppa viser til kommentar under pkt. 20. Foreslår derfor at veien gis navnet *Nærbyveien*.

Nr. 88 i vedleggslisten.

Det har vært avholdt møte med Eidsberg kommune for å avklare spørsmål om navnsetting av veier og adressering av eiendommer som ligger i grenseområdet mellom kommunene.

Det fins to eiendommer som ligger i Rakkestad kommune, men som har adkomst kun gjennom Eidsberg kommune, samtidig som det fins andre eiendommer som ligger i Eidsberg som har adkomst kun gjennom Rakkestad. Eidsberg kommune har gjennomført navnsetting og adressering for hele sin kommune og Rakkestad kommune må derfor knytte seg opp til deres system for de eiendommene det gjelder.

Den ene eiendommen i Rakkestad ligger helt inntil kommunegrensen og har kun adkomst gjennom Eidsberg. Veien i Eidsberg som denne eiendommen har adkomst fra heter

Grøterudveien. Rakkestad kommune må vedta dette navnet også for Rakkestad for at denne eiendommen skal få dette som gyldig adresse. Se nr. 86 i vedleggslisten.

Den andre eiendommen er Sandaker gård. Sandaker ligger i Rakkestad, men har adkomst fra Trømborgveien i Eidsberg. Mysenveien stopper i kommunegrensen og kan ikke brukes som veinavn for Sandaker. Etter avtale med Eidsberg kommune foreslår utvalget at den private veien fra riksvei 22 og fram til Sandaker får eget veinavn *Sandakerveien*. Rakkestad kommune vedtar dette veinavnet for strekningen som ligger i Rakkestad, mens Eidsberg kommune vedtar det samme veinavnet for den delen som ligger i Eidsberg. Eieren av eiendommen Sandaker er enig denne navnsettingen. Se nr. 85 i vedleggslisten.

Eiendommen Klever ligger helt ned til kommunegrensen mot Halden. Opprinnelig hadde utvalget tenkt at denne eiendommen skulle få adresse til Fjerdingsveien som kommer fra Halden. Imidlertid har veien inn til Klever i tillegg til 2 bolighus også 6 fritidseiendommer knyttet til denne private veien. Det synes derfor aktuelt å gi denne veien et eget navn. Forslaget er *Kleverveien*. Eieren av eiendommen Klever har vært kontaktet og er enig i dette. Se nr. 84 i vedleggslisten.

Styringsgruppa diskuterte også navnet til den private veien som har forslaget *Bjørnebyveien*. Bjørnebyveien starter i henhold til forslaget ved *Skalleåsveien*, går forbi begge Bjørnebygårdene deretter forbi Stentorp og ender i Idrettsveien ved siden av Kirkeng skole/Degerneshallen. Etter kontakt med oppsitterne forslår Styringsgruppa at veistrekningen fra der hvor Idrettsveien slutter og fram til den nordre Bjørnebygården får navnet *Stentorpveien*. Se nr. 87 i vedleggslisten.

Kommunens ansvar for saken:

Saken behandles først i landbruk-, plan- og teknikkutvalget, deretter i formannskapet og til endelig vedtak i kommunestyret.

Rammebetingelser:

I forbindelse med innføringen av Matrikkeloven som erstatning for Delingsloven fra 01.01.2010, er det fra lovgiver sin side satt fokus på innføring av gate-/veinavsadresser. Målsettingen er at det innen 2015 kun skal være gate-/veinavsadresser for alle aktuelle adresseringsobjekter her i landet.

Konsekvensvurderinger:

Helse- og miljøkonsekvenser:

Ingen kjente.

Økonomi:

Andel av bevilgning til oppgaver i forbindelse med kommunale veier i 2011 er forutsatt brukt til oppsetting av veinavnskilter.

Vegvesenet har i sin uttalelse under pkt. 9 ovenfor kommentert at det er vegvesenet som har ansvaret for skiltingen langs riks- og fylkesveier. På grunn av stor pågang fra flere kommuner samtidig har sannsynligvis vegvesenet ikke økonomisk dekning til hele arbeidet inneværende år. Dette avklares i eget møte med vegvesenet. Forskuttering av kostnadene til vegvesenet fra kommunen sin side kan derfor være aktuelt.

Administrasjonens vurdering:

Fra lovgiver sin side er det satt stort fokus på at gate-/veinavnadresser skal være den eneste form for adressering her i landet. Dette med bakgrunn i at det skal være enkelt å finne fram til den enkelte adresse for de som er ukjente på stedet, spesielt gjelder dette for utrykningskjøretøyer. Systemet for adressering bør være så ensartet som mulig over hele landet.

For Rakkestad kommune vil fastsetting av nye veinavn være første skritt fram til et slikt ensartet adresseringssystem. Neste skritt vil være oppsetting av nye veinavnskilt. Deretter vil alle boliger samt fritidshus som ligger i nærheten av veier som nå skal få navn, få tildelt adressenummer i henhold til adresseveileder utgitt av Statens Kartverk. Dette arbeidet gjennomføres av administrasjonen.

Dersom det i forbindelse med tildelingen av adressenummer og det etter en nærmere vurdering skulle vise seg mer hensiktsmessig at en sidevei får et eget navn istedenfor å tildele adressenummer ut fra hovedveien, vil administrasjonen komme tilbake med forslag til nytt veinavn.

Administrasjonen har ingen innvendinger mot de forslåtte navneforslagene.



Veinavn utenfor Rakkestad sentrum

Saksnr. 11/87

Journalnr. 5370/11

Arkiv L32

Dato: 11.04.2011

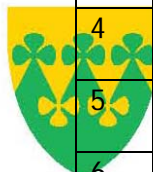
Vedtatt i Kommunestyret xx.xx.xx.

A decorative yellow wavy line spans the width of the page. On the right side, two yellow wheat stalks are positioned vertically. The word 'RAKKESTAD' is written in a stylized green font, and the tagline 'mangfold og samhold' is written in a smaller green font below it.


RAKKESTAD
mangfold og samhold

LISTE MED FORSLAG TIL NYE VEINAVN.

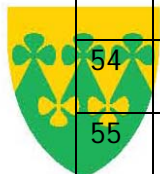
	<i>Veitype</i>	<i>Fra – til</i>	<i>Forslag til veinavn</i>
1	Riksvei 111	Bergenukryset- retning Sarpsborg	Sarpsborgveien
2	Riksvei 22	Bergenukryset- retning Mysen	Mysenveien
3	Fylkesvei 22, tidligere rv.22	Bergenukryset- retning Halden	Haldenveien
4	Fylkesvei 124, tidligere rv.124	Bergenukryset- retning Aremark	Strømfossveien
5	Fylkesvei 124, tidligere rv. 124	Jernbaneovergangen- retning Eidsberg kirke	Eidsbergveien
6	Fylkesvei B581	Krossby i Os, forbi Solvang og mot Varteig kirke	Varteigveien
7	Fylkesvei B641	Rudsbrua ved rv.111 og til Revelsby i Skantebygda	Skantebygdaveien
8	Fylkesvei B642	Holøskryset ved Os skole, rundt om Brekke og til Vortvedt	Osveien
9	Fylkesvei B646	Gudim/Lien, forbi Kåen og til Degnes ved kommunegrensen	Kåenveien
10	Fylkesvei B650	Krysset med rv 111 ved tidligere Ytterskogen skole/Blå Hesten barnehage til Vatvedt	Erte vannveien
11	Fylkesvei B650	Krysset med rv 111 ved tidligere Ytterskogen skole/Blå Hesten barnehage og til Gautestad stasjon med forlengelse.	Gautestadveien
12	Fylkesvei B652	Krysset med rv 111 ved Valhall og mot Bredholt	Bredholtveien
13	Fylkesvei B654	Krysset fv.22 ved Haaby, rundt Førriisdal og til Degernes sentrum	Førriisdalveien
14	Fylkesvei B655	Krysset fv. 22 ved Paulsrud og til krysset fv.22 ved Velund	Sandbekkveien
15	Fylkesvei B656	Degernes sentrum mot Bjørnstad ved fv.124	Degernesveien
16	Fylkesvei B657	Oremo til Nakkim i Degernes	Nakkimveien
17	Fylkesvei B658	Bjørnstad til Nakkim i Degernes	Væleveien
18	Fylkesvei B660	Krysset med fv.124 rundt om Sverstad, Deli, Herrefosser, Storefosser og fram til krysset med fv. 124 ved Tjernes	Herrefoserveien
19	Fylkesvei B661	Krysset med fv. 124 ved Tjernes og mot Mellemdalen	Dalenveien
20	Fylkesvei B663	Krysset med fv.124 ved Gjølstad og mot Nøtteholen	Nøtteholveien
21	Fylkesvei B665	Bodalsbrua ved rv 111 og til Ringstad ved fv. 124	Kirkeveien
22	Fylkesvei B681	Veien forbi Heia stasjon. Veien starter i Eidsberg kommune, går gjennom Rakkestad og ender i Eidsberg kommune igjen	Heiaveien



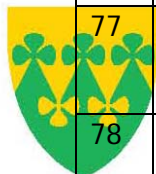
23	Kommunevei	Kommuneveien fra Kåen og fram til Hammerstad ved Heia stasjon	Hammerstadveien
24	Kommunevei	Kommuneveien fra Kåen og til Gjulem	Gjulemveien
25	Kommunevei	Kommuneveien fra Stalsberg ved rv. 22 og til Kåtorp ved Heiaveien	Kåtorpveien
26	Kommunevei	Kommuneveien som begynner ved kommunegrensen mot Eidsberg ved Glørud og fortsetter mot Honningen	Glørudveien
27	Kommunevei	Kommuneveien fra krysset med rv. 22 ved Gjulem/Østby og mot krysset med fv 124 ved Grøtvedt	Berbyveien
28	Kommunevei	Kommuneveien fra krysset med fv 124 ved Haugsten og mot Budalen	Budalsveien
29	Kommunevei	Kommuneveien fra Herrefosser Mølle og fram til Skalle	Fosserveien
30	Kommunevei	Kommuneveien fra krysset med fv.124 ved Stegen og mot Murtnes	Murtnesveien
31	Kommunevei	Kommuneveien fra krysset med fv 124 ved Rørvannet og forbi Kilebugårdene	Kilebuveien
32	Kommunevei	Kommuneveien fra Væle til Gammelsrud	Sølvskudtveien
33	Kommunevei	Kommuneveien fra fv 22 ved Grimsrud og forbi Stiksmoen grustak	Stiksmoveien
34	Kommunevei	Kommuneveien fra Degernes sentrum mot Sveen	Sveenveien
35	Kommunevei	Kommuneveien fra krysset ved Gjøby Mølle og sydover langs Bakke- og Førriisdalgårder	Bakke- Førriisdalveien
36	Kommunevei	Kommuneveien fra Førriisdal, forbi Krossby og til Øverby	Krossbyveien
37	Kommunevei	Kommuneveien fra Øverby til Heen i Ytterskogen	"Gis ikke navn"
38	Kommunevei	Kommuneveien fra Kirkeveien og til Skjørtorp	Skjørtorpveien
39	Kommunevei	Kommuneveien fra krysset med rv 111 og mot flyplassen ved Åstorp	Åstorpveien
40	Kommunevei	Kommuneveien fra Gryteland i Skantebygda til Krossby i Os	Grytelandsveien
41	Kommunevei	Kommuneveien fra Solvang og mot Finskudt	Finskudtveien
42	Kommunevei	Kommuneveien fra Os kirke og nordover til Røsæg	Røsægveien
43	Kommunevei	Kommuneveien fra Os kirke, sydover forbi Westby gård og fram til fylkesveien med navneforslag Osveien	
44	Kommunevei	Kommuneveien fra Buer til Vesttorp i Os	Torperveien
45	Kommunevei	Kommuneveien fra krysset med fv 124 ved Kraugerud og mot Ringsby	Ringsbyveien
46	Kommunevei	Kommuneveien fra Stemmebrua og mot Funderud	Funderudveien
47	Kommunevei	Kommuneveien fra Stemmebrua og mot området ved Jørla fabrikker	Skarpsnoveien
48	Privat vei	Privatveien fra Mjørud fabrikker, over Mjørudfossen og til boligene på vestsiden av Rakkestadelva	Svaleveien



49	Privat vei	Privatveien fra rv 111 ved Bodal og mot det gamle tegleverks-området, renseanlegget og Haugaard	Tegleverksveien
50	Privat vei	Privatveien fra rv 111 som går forbi Vestbygårdene	Vestbyveien
51	Privat vei	Privatveien fra rv 111 i Tranga og mot Åstorpødegård	Ødegårdveien
52	Privat vei	Privatveien fra rv 111 ved Hverven pukkverk og mot Haraldstad	Haraldstadveien
53	Privat vei	Privatveien som går fra der Finskudtveien slutter og inn i det området som tidligere tilhørte Varteig kommune.	Sandtangenveien
54	Privat vei	Privatveien fra Ytre vei på Holøsåsen, forbi Grårud og til Ryen	Grårudveien
55	Privat vei	Privatveien i forlengelsen av Storås-veien nord i Holøsåsen og til Kontra	Storåsveien
56	Privat vei	Privatveien fra kommuneveien Hoel-Østby (Berbyveien) og mot skytterbanen og Bauserud	Bauserudveien
57	Privat vei	Privatveien fra fylkesveien Grøtvedt til Tjernes (Herrefosser-veien) og mot Filtvedt	Filtvedtveien
58	Privat vei	Privatveien fra fylkesveien mot Mellomdalen ved Tjerbo og nordover mot Tangeland	Tangelandveien
59	Privat vei	Privatveien fra fylkesveien mot Mellomdalen ved Tjerbo og nordover mot Gløbua/Galborgen	Jamnemoveien
60	Privat vei	Privatveien fra fylkesveien mot Mellomdalen ved Tjerbo og sydover mot Tjerbogårder	Tjerboveien
61	Privat vei	Privatveien fra fylkesveien mot Mellomdalen ved Dalsmoen sag og nordover mot Høytomt	Høytomtveien
62	Privat vei	Privatveien fra fv 22 ved "Heierhagen", forbi Helgerud og mot Harlem	Heierhageveien
63	Privat vei	Privatveien fra fv 22 ved Vestby og mot Harlem	Harlemveien
64	Privat vei	Privatveien i forlengelsen av Idrettsveien bak idrettshallen i Degernes og mot Stentorp	Idrettsveien
65	Privat vei	Privatveien fra krysset med veien mellom Degernes sentrum – Bjørnstad og nordover mot Bjørneby	Bjørnebyveien
66	Privat vei	Privatveien fra krysset med fylkesveien forbi Gjøby mølle og nordover mot Dottetorp	Dottetorpveien
67	Privat vei	Privatveien fra krysset med kommuneveien Førriisdal – Øverby (Krossbyveien) og sydover mot Labråten	Klypaveien
68	Privat vei	Privatveien fra krysset med fv 22 like syd for kafeen i Degernes og mot Smedshaug	Smedshaugveien
69	Privat vei	Privatveien fra krysset med fv 22 og mot Huggårdene	Haugveien
70	Privat vei	Privatveien fra krysset med fv 22 og mot Stensrudgårdene	Stensrudveien



71	Privat vei	Privatveien fra krysset med fv 22 og mot Ertegårdene	Erteveien
72	Privat vei	Privatveien mellom fylkesveien Nakkim-veien og kommuneveien Væle-Gammelsrud	Låbyveien
73	Privat vei	Privatveien fra fylkesveien Gautestad – Vatvedt og mot Rolfseidet	Rolfseideveien
74	Privat vei	Privatveien fra fylkesveien Gautestad – Vatvedt og mot Langsbakken, Tronseter, Høgnipen	Langsbakkenveien
75	Privat vei	Privatveien fra fv 22 og mot gården Kjensrud	Kjensrudveien
76	Privat vei	Privatveien fra fv 22 og mot gården Julsrud	Julsrudveien
77	Privat vei	Privatveien fra fv 22 ved krysset med Stiksmoveien, forbi Stryker og ut til fv 22 igjen nord for Skjeklesjøen	Strykerveien
78	Privat vei	Privatveien fra fylkesveien Paulsrud – Velund ved Sandbekk mølle og østover inn i "Degernesfjella"	Hivannveien
79	Privat vei	Privatveien fra fylkesveien Paulsrud – Velund og sydover mot Greåkerårdene	Greåkerveien
80	Privat vei	Privatveien fra kommunegrensen mot Halden som fortsetter et lite stykke gjennom Rakkestad og så tilbake inn i Halden	Fjerdingsveien
81	Privat vei	Privatveien fra rv 111 rett syd for kommunegrensen mot Sarpsborg og som går østover inn i Rakkestad	Østtorpveien
82	Privat vei	Privatveien fra rv 111 rett syd for kommunegrensen mot Sarpsborg og går nordvestover i Varteig.	Brenneveien
83	Privat vei	Privatveien fra Gjøby Mølle og til Gjøby gård	Gjøbyveien
84	Privat vei	Privatveien fra Fjerdingsveien og forbi Klever gård	Kleverteien
85	Privat vei	Privatveien fra riksvei 22 og til Sandaker gård	Sandakerveien
86	Privat vei i Eidsberg	Privatveien fram til eiendommen g.nr. 240 b.nr. 3,4. Eiendommen har adkomst gjennom Eidsberg.	Grøterudveien (Navnet må vedtas i Rakkestad for at eiendommen skal få gyldig adresse)
87	Privat vei	Privatveien i forlengelsen av Idrettsveien og fram til den nordre Bjørnebygården	Stentorpveien
88	Privat vei	Privatveien fra Erteveien og til Nærbyødegård	Nærbyveien



Seksjon teknikk, miljø og landbruk

Saksnr. 11/87-46 L32
Løpenr. 5372/11

11.04.2011

